

Data: 29/07/2016 - n. T93019 - Richiedente: MRNRR61A11L219Z

Agenzia del Territorio
CATASTO FABBRICATI
Ufficio Provinciale di
Torino

Dichiarazione protocollo n. 000771584 del 06/11/2002

Planimetria di u.i.u. in Comune di Settimo Torinese

Via Enrico Toti

civ. 13

Identificativi Catastali:

Sezione:

Foglio: 43

Particella: 465

Subalterno: 15

Compilata da:
Pultrone Antonino

Iscritto all'albo:
Geometri

Prov. Torino

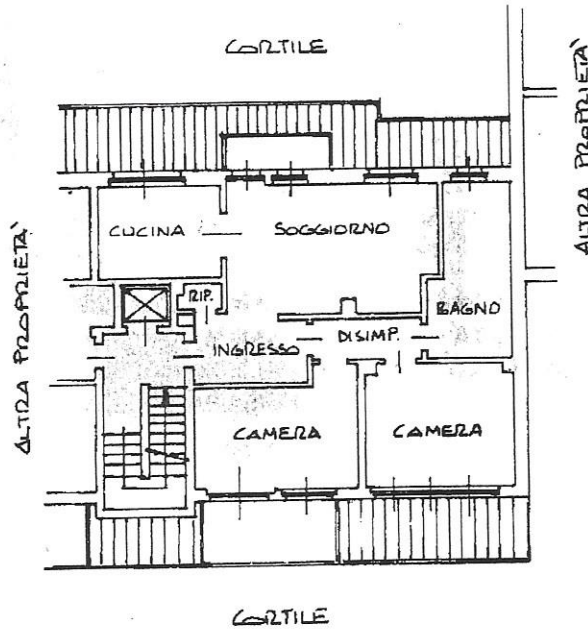
N. 6286

Scheda n. 1

Scala 1:200

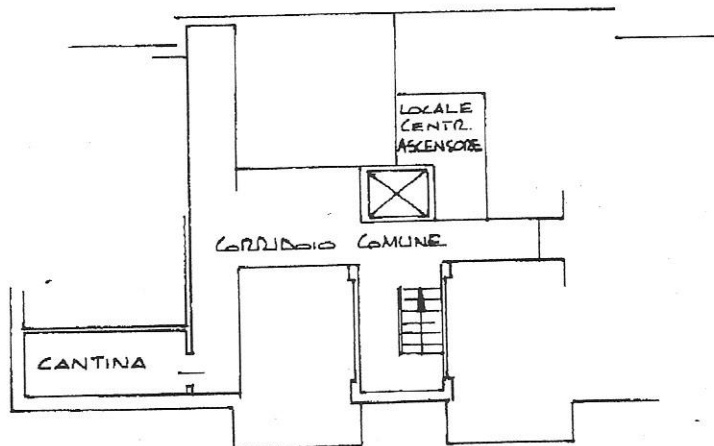
PIANO QUARTO MANSARDATO

H. media 2,70




PIANO CANTINATO


H. 2,75



Andrea Stefan. Del mese Bob Curo



M. Marelli



10 metri

Catasto dei Fabbricati - Situazione al 29/07/2016 - Comune di SETTIMO TORINESE (1705) - < Foglio: 43 - Particella: 465 - Subalterno: 15 >
VIA ENRICO TOTI n. 13 piano: S1-4;

Ultima planimetria in atti

Data: 29/07/2016 - n. T93019 - Richiedente: MRNRR61A11L219Z

Totale schede: 1 - Formato di acquisizione: A4(210x297) - Formato stampa richiesto: A4(210x297)